

How to get there

Access to the park can only be done by air or water.

By air

Sansa Airlines have flights to Tortuguero.

By water

There are two routes to Tortuguero by water:

- **From Cariari in Guápiles:** at Cariari, take the bus to Pavona. Once there, take the public boat that is waiting for the bus.
- **From Caño Blanco in Siquirres:** This option only offers rental boats that will take you to the northern end of the park.

Como llegar a la zona

Solo se puede llegar por vía aérea o acuática.

Vía aérea

La línea aérea Sansa realizan vuelos a la zona.

Vía acuática

Existen 3 rutas:

- **Por Cariari de Guápiles:** Se toma un bus desde Cariari hacia Pavona. Una vez en la terminal, se toma un bote de transporte público.
- **Por Caño Blanco de Siquirres:** En esta ruta solo hay botes que lo llevan al sector norte del parque.

By bus | En bus

San José - Cariari

Address Dirección:	Transporte Caribeños. Calle Central, Av. 15.
Phone Teléfono:	+506 2222-0610 +506 2221-7990
Depature Salida:	06:30, 09:00, 10:30, 13:00, 15:30, 16:30, 18:00, 19:00
Return Regreso:	05:30, 6:30, 7:30, 13:00, 15:00, 17:30
Frecuency Frecuencia:	Every day - Todos los días
Length Duración:	2 h (85 km).

Cariari - Pavona

Address Dirección:	Terminal de buses Coopetraca.
Phone Teléfono:	+506 2767-7137
Depature Salida:	05:00, 9:00, 11:30, 15:00
Return Regreso:	06:30, 10:30, 13:00, 16:30
Frecuency Frecuencia:	Every day - Todos los días
Length Duración:	1 h y 30 min.

Boat service | En bote

Pavona - Tortuguero

Depature Salida:	05:00, 09:00, 11:00, 14:30
Return Regreso:	06:00, 11:00, 15:00


Moin - Tortuguero

Depature Salida:	10:00
Return Regreso:	10:00


National Park | Parque Nacional Tortuguero




Regulations | Regulaciones


 National Parks were created to protect our natural and cultural resources. Therefore, visitors are not allowed to take out animals, plants, rocks, or any other element from the area. Just take pictures.


Los parques nacionales se crearon con el fin de proteger nuestros recursos naturales y culturales; por lo tanto, no es permitido extraer animales, plantas, rocas ni otros materiales del lugar. Saque sólo fotos.


 It is prohibited to feed wild animals due to the fact that can produce digestive problems, cavities, and changes in their natural behavior.


Es prohibido alimentar a los animales silvestres ya que les produce enfermedades, problemas digestivos, caries y alteraciones en su comportamiento natural.


 Smoking and bonfires are not allowed. No se permite fumar ni hacer fogatas.


 Deposit garbage properly. Deposite la basura apropiadamente.


 For your safety, do not veer off the trails. Por seguridad, no se salga de los senderos.


 Pets are not allowed. No se permite ingresar con mascotas.

 It is not recommended to swim in the lagoon or the ocean. No se recomienda nadar en las lagunas o el mar.

 Use water rationally. Utilice el agua racionalmente.

 It is prohibited to enter under the effects of drugs, stimulants or with fire arms. Es prohibido ingresar bajo los efectos de drogas, estimulantes o con armas.

 High sound equipment is forbidden. No se permite ningún equipo de sonido a alto volumen.

 Times to observe nesting, only guided groups:
- 20:00 - 22:00.
- 22:00 to midnight (from July to October).
- Only with authorized guides.
- Dark clothing is required.

Horario para la observación del desove, solo grupos guiados:
- 20:00 - 22:00
- 22:00 a medianoche (de Julio a octubre).
- Solo con guías autorizados.
- Se requiere ir con ropa oscura.

En la playa:

At night | En la noche:

- Beach closed to the public from 18:00 to 06:00 access only with a tour group.
- Entry to the beach by guided tours only with accredited tours and tour guides.
- Timing of tours to see turtle egg laying: 20:00, 22:00, 24:00.
- Use dark clothing.
- Cameras of any kind not allowed.
- Do not use white light.
- Touching turtles not allowed.
- Playa está cerrada al público de 18:00 a 06:00, ingreso sólo a tours guiados.
- Ingreso a la playa solo por grupos guiados, tours y guías acreditados.
- Horario de tours para ver desove de tortugas: 20:00, 22:00, 00:00.
- Use ropa oscura.
- No utilice cámaras de ningún tipo.
- No utilice luz blanca.
- Prohibido tocar las tortugas.

Daytime | En el día:

- Beach open to the public from 6:00 a.m. to 6:00 p.m.
- Admission ticket from the National Park required
- Must report to the park admission booth
- Digging up nests prohibited
- Touching baby turtles prohibited
- Turtle birth tours prohibited
- Playa abierta al público de 06:00 a 18:00.
- Requiere tiquete de admisión del Parque Nacional.
- Debe reportarse en la caseta del parque.
- Prohibido excavar en nidos.
- Prohibido tocar a las tortuguitas.
- Tour de nacimiento de tortugas están prohibidos.

National Park | Parque Nacional

Tortuguero



Tortuguero

Tortuguero National Park is fully located in the Northeastern Caribbean Wetland, the largest wetland in Costa Rica, where the dominant ecosystem is a tropical rainforest that receives up to 6,000 mm (236 in) per year.

The national park is a sanctuary for manatees and jaguars, with most of its area filled with floodplains surrounded by the Sierpe or Azules hill ranges to the west.

A wide-ranging network of canals, rivers and swamps crisscross the park, serving as a means of transportation. They are home to numerous animal species, including otters and freshwater and saltwater fish such as the tropical gar.

The park has over 440 bird species, including the sungrebe, green ibis, great green macaw and scarlet macaw, as well as the boat-billed heron and various species of kingfishers and herons.

From July to October, the beaches in the Cuatro Esquinas sector of the park become a favorite nesting site of green, hawksbill and leatherback sea turtles, as well as receiving periodic visits by loggerheads. The beaches of the community of Parismina, located entirely within the park, are mainly visited by leatherback sea turtles during the months of May and June.

The tree species include the almendro de montaña (*Dipteryx panamensis*), the source of food for the great green macaw. Other trees of note are the gavián (*Pentaclethra macroloba*) and the sangrillo (*Paramachaerium gruberi*). Common mammals include spider monkeys, howler monkeys and white-faced capuchins, as well as endangered species such as jaguars, tapirs, pacas and wild pigs, among others.

El Parque Nacional Tortuguero se encuentra en su totalidad en el Humedal Caribe Noreste, el humedal más grande de Costa Rica. Es un bosque tropical muy húmedo y recibe una precipitación hasta 6000 mm anuales.

El parque nacional es santuario del manatí y del jaguar, en su mayoría está ocupado por llanuras inundables rodeadas de las lomas conocidas como Sierpe o azules en el sector oeste.

Posee una abundante red de canales, lagunas, ríos y caños que atraviesan el parque, sirven como vías de comunicación. Es el hogar de numerosos animales como: nutrias, gaspares, caimanes y variedad de peces de agua dulce y salada.

Posee mas de 440 especies de aves, algunas de ellas son el Pato Cantil, Ibis Verde, Lapa Verde y Roja, Chocuaco y varias especies de martines y garzas.

Dentro de las especies de árboles, destaca el almendro de montaña, principal alimento de la lapa verde, el gavián y el sangrillo. En cuanto a los mamíferos, son comunes los monos araña, aulladores y capuchinos, así como de especies en peligro de extinción como el jaguar, la danta, el tepezcuinte y el chanco, entre otros.

Entre los meses de julio y octubre las playas del parque en el sector de 4 esquinas, se convierten en el sitio favorito de anidamiento de las tortugas marinas verde, Carey, baula y esporádicamente la cabezona. Entre los meses de mayo a junio las playas de la comunidad de Parismina comunidad inmediata en del parque en el sector sur reciben la visita de las tortugas baula principalmente.

Main attractions

The Gavián Land Trail

- **Length:** 6,300 ft. (1,920 m).
- **Vegetation:** Immense trees serve as a habitat for a large number of epiphyte plants. Heliconias abound and attract a variety of hummingbirds that use them as a food source.
- **Fauna:** You may see the Great green macaw and monkeys like the spider and the howler as well as other fascinating species.

Palma Canal

- **Length:** 16,912 ft (5,155 m) and no wider than 32 ft. (10 m).
- **Vegetation:** With the large number of trees, the branches on one side of the canal almost touch the branches on the other side.
- **Fauna:** It is very common to see capuchin monkeys, as well as kingfishers that, because of the waterway, are one of the most common birds in the area.
- The Palma Canal is one of the most visited in the Tortuguero area because of its great beauty.

Tortuguero River Canal

- **Length:** 14,075 ft. (4,290 m).
- **Vegetation:** The large number of poponjoche trees is very eye-catching due to the flowers and fruits used as a food source for a variety of species.
- **Fauna:** There is an abundance of aquatic birds. The herbaceous vegetation attracts a large number of species.

Chiquero Waterway Canal

- **Length:** 2300 m.
- **Vegetation:** Very thick and tall, frequented by the sparrowhawk with an abundance of red guacimo trees.
- **Fauna:** Spider monkeys are very common here.
- In the tree tops and along the forest floor, you can occasionally spot animals such as the Tayra.
- The Chiquero Canal is also the port entry to two other water ways: Harold Canal and Mora Canal.

Harold Water Way Canal

- **Length:** 11,482 ft. (3,500 m).
- **Vegetation:** Secondary type.
- **Fauna:** A large number of reptiles can be seen cooling off within the trunks of fallen trees.
- These narrow and calm waters make it easy to observe the flora and fauna along the river beds, making it the most visited canal.

Mora Waterway Canal

- **Length:** 2,526 ft. (770 m).
- **Vegetation:** A natural beauty with an abundance of epiphytic Araceae, this canal features a large amount of iris, among which many aquatic birds can be seen.
- **Fauna:** The fig trees here are home to birds and bats. Other mammals use this area as a source of food. Many insect species find sufficient food in the figs, given they are frequented by a high number of wasps.

Jaguar Trail

- This trail is primarily used by tourists that wish to observe marine turtles laying eggs.
- **Length:** 1.3 miles (2 km).
- **Vegetation:** Here you will see an abundance of coconut palm trees, coco plums, and pita plants.
- **Fauna:** It is common to see diurnal sparrowhawks, monkeys, peacocks and a large number of insects, mainly dragonflies and butterflies.
- It is a unique place to observe forest birds.
- From this trail, you can access the park's beach, where during the nesting season you can see marks left by marine turtles and their nests.



Appropriate attire

During the rainy season: it is advisable to wear a poncho or water-proof jacket, rubber boots (necessary for the land trails during this season), hiking boots, and warm weather clothing.

During the dry season: hiking boots, clean and comfortable clothes, sandals or beach shoes; bring plenty of water or liquids, as well as insect repellent, and a hat or visor.

Notice: To watch the turtle nesting at night it is required dark clothing.



Indumentaria adecuada

Época de lluvia: es recomendable traer poncho o capa, botas de hule (requisito para ingresar a senderos terrestres), zapatos adecuados para montaña y ropa fresca.

Época seca: use zapatos para montaña, ropa cómoda y fresca, sandalias o zapatos para playa, hidrátense bien, aplíquese bloqueador, lleve repelente, gorra y sombrero.

Importante: para la observación de tortugas se debe usar ropa oscura.

Principales atractivos

Sendero terrestre El Gavián

- **Extensión:** 1920 m.
- **Vegetación:** está compuesta por grandes árboles que sirven de hábitat a numerosas plantas epífitas. Gran abundancia de heliconias atraen a diferentes especies de colibríes que se alimentan de ellas.
- **Fauna:** loro verde, mono colorado, congo y variedad de artrópodos terrestres (arañas, hormigas y otros).

Sendero Caño Palma

- **Extensión:** 5155 m.
- **Vegetación:** predominan los árboles de amplio y largo follaje, cuyas ramas prácticamente tocan las del lado opuesto del caño.
- **Fauna:** es muy común el mono carablanca, así como el martín pescador.
- Por su gran belleza, Caño Palma es uno de los senderos más visitados en Tortuguero.

Sendero acuático Río Tortuguero

- **Extensión:** 4290 m.
- **Vegetación:** gran cantidad de árboles de poponjoche, muy llamativo por sus grandes flores y frutos que son utilizados como alimento por variedad de organismos.
- **Fauna:** abundancia de aves acuáticas y amplia presencia de anfibios y reptiles debido al tipo de vegetación del sitio.

Sendero acuático Caño Chiquero

- **Extensión:** 2300 m.
- **Vegetación:** densa y alta con predominancia de gavián y guácimo rojo.
- **Fauna:** se destacan los monos colorados. Ocasionalmente es posible observar animales como el toluco en lo alto de los árboles o en el piso del bosque.
- Este es la puerta de ingreso a otros dos senderos: Caño Harold y Caño Mora.

Sendero acuático Caño Harold

- **Extensión:** 3500 m.
- **Vegetación:** bosque secundario.
- **Fauna:** gran variedad de especies de reptiles que pueden ser observados regulando su temperatura sobre los troncos.
- La tranquilidad de sus aguas y lo estrecho del caño facilitan la observación de flora y fauna en ambas orillas. Probablemente, por esta razón es el más visitado.

Sendero acuático Caño Mora

- **Extensión:** 770 m.
- **Vegetación:** de gran belleza escénica debido a la abundancia de aráceas epífitas. También abunda el lirio acuático sobre el que se pueden observar diversas aves, así como higueras visitadas por aves y murciélagos.
- **Fauna:** numerosas especies aprovechan los árboles como fuente de alimento; por ejemplo, algunas comedoras de insectos prefieren los higos ya que son visitados por gran cantidad de avispas.

Sendero Jaguar

- Este sendero es utilizado principalmente por los grupos de turistas que desean observar el desove de tortugas marinas dado que permite acceder fácilmente a la playa.
- **Extensión:** 2 km.
- **Vegetación:** predominan especies de palma cocotera, icaco y piñuelas.
- **Fauna:** es común observar a algunos gavilanes de hábitos diurnos, monos, pavones y gran cantidad de insectos, principalmente libélulas y mariposas.
- Es un lugar interesante para observar aves de bosque.

